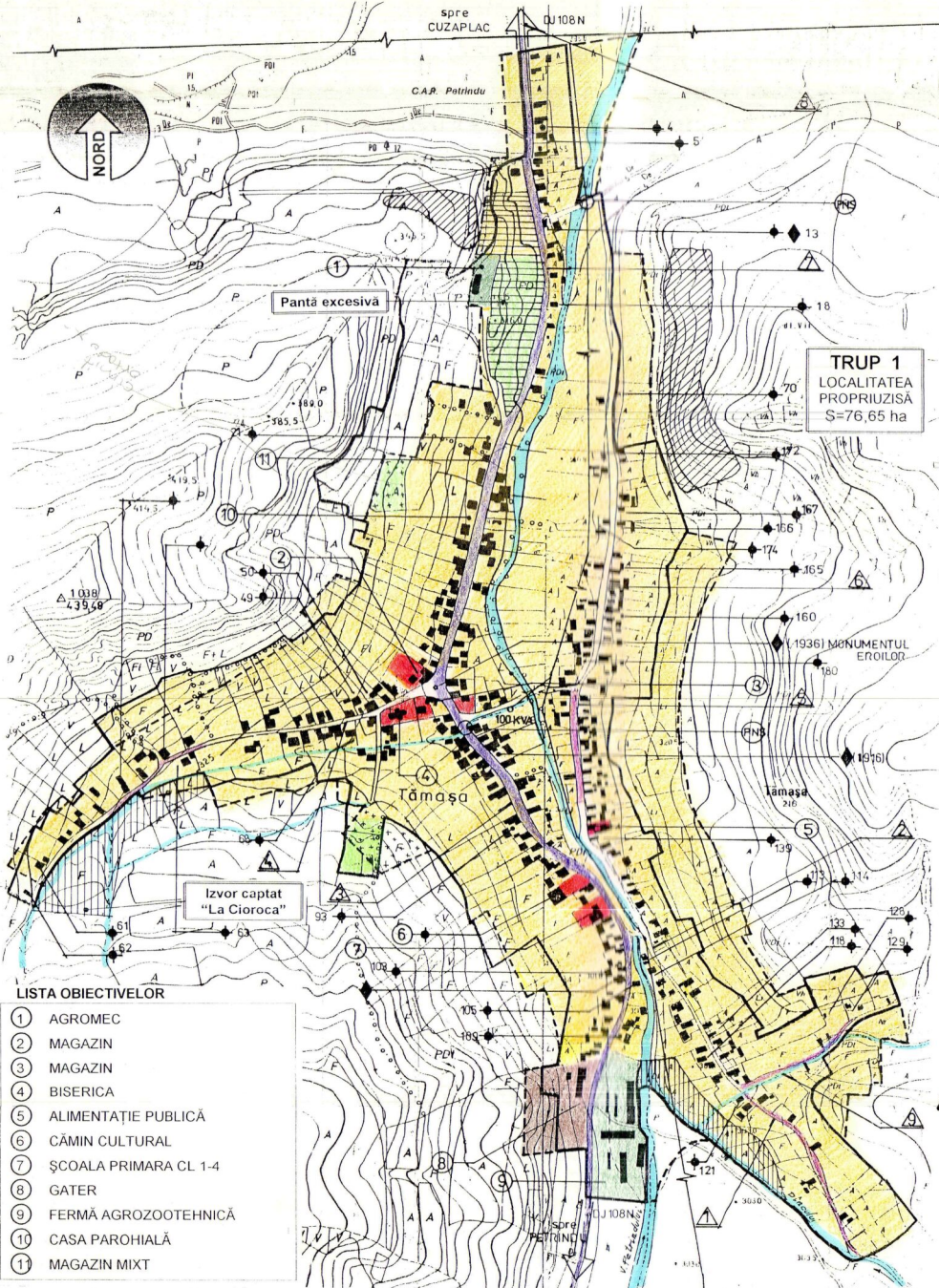


Localitatea TAMAȘA

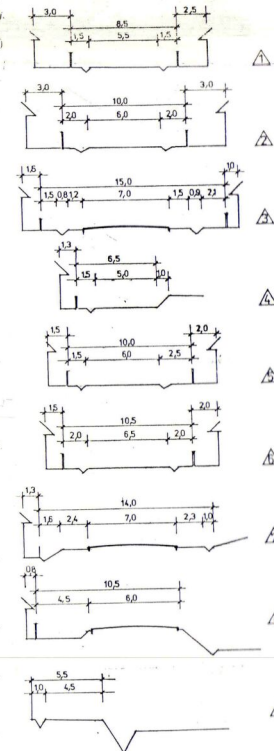

PLAN URBANISTIC GENERAL AL COMUNEI CUZAPLAC JUDEȚUL SALAJ



LISTA OBIECTIVELOR

- ① AGROMECC
- ② MAGAZIN
- ③ MAGAZIN
- ④ BISERICA
- ⑤ ALIMENTAȚIE PUBLICĂ
- ⑥ CĂMIN CULTURAL
- ⑦ ȘCOALA PRIMARA CL 1-4
- ⑧ GATER
- ⑨ FERMA AGROZOOȚEHNICĂ
- ⑩ CASA PAROHIALĂ
- ⑪ MAGAZIN MIXT

SCARA 1/5.000



LEGENDA

	LIMITA INTRAVILAN EXISTENT
	ZONA DE LOCUIT
	DOTĂRI SOCIAL-CULTURALE
	SPAȚII VERZI, CIMITIRE, AGROTURISM
	ZONA ACTIVITĂȚII AGROZOOȚEHNICE
	ZONA ACTIVITĂȚII INDUSTRIALE
	ZONA GOSPODĂRIE COMUNALĂ
	SECTOARE DRUM ASFALTATE
	SECTOARE DRUM PĂMÂNT (cu profil minim și șanțuri)
	SECTOARE DE DRUM NEAMENAJAT (norioase fără profil și șanțuri)
	PROFILI DRUM (nr. codificare)
	PODURI (SUBTRAVERSĂRI) ÎN STARE NESATISFĂCĂTOARE
	PODURI (SUBTRAVERSĂRI) LIPSĂ
	CURSURI DE APĂ AMENAJATE (profil, maluri)
	SURSĂ DE POLUARE
	CONSTRUCȚII NESATISFĂCĂTOARE (nr. din lista de cartare)
	ZONA NECONSTRUIBILĂ (motivul...)
	ZONA CU EXCES DE UMIDITATE
	ZONA ALUNECĂRII DE TEREN

BILANȚ TERITORIAL PE TRUPURI

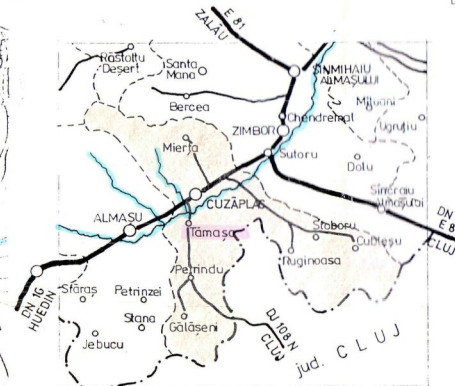
nr	DENUMIRE TRUP	simbol	U.M.	EXISTENT
1	LOCALITATEA PROPRIUZISĂ	1	ha	76,65

BILANȚ TERITORIAL

DENUMIRE ZONĂ	U.M.	BILANȚ	%
ZONA AFRENTĂ GOSPODĂRIILOR	ha	58,80	76,71
ZONA DOTĂRI SOCIAL CULTURALE	ha	0,75	0,98
ZONA SPAȚII VERZI, CIMITIRE	ha	2,90	3,78
ZONA CIRCULAȚII (drumuri)	ha	7,52	9,81
TOTAL ZONA DE LOCUIT		69,97	91,29
ZONA GOSPODĂRIE COMUNALĂ	ha	0	0
ZONA UNITĂȚILOR AGROZOOȚEHNICE	ha	2,10	2,74
ZONA DE INDUSTRIE ȘI DEPOZITARE	ha	0	0
ZONA CU ALTE FOLOSINTE (ape, neutiliz. etc)	ha	4,58	3,68
TOTAL ALTE ZONE		6,68	8,71
TOTAL INTRAVILAN		76,65	100

INDICI CARACTERISTICI ÎN INTRAVILAN EXISTENȚI

SPECIFICAȚIE	U.M.	INDICI
NUMĂR LOCUITORI	loc.	456
NUMĂR GOSPODĂRII	gosp.	182
DENSITATE GOSPODĂRII	gosp/ha	2,37
DENSITATE LOCUITORI	loc/ha	5,95



SpAU

STUDIU pentru
ARHITECTURA SI URBANISM
CLUJ - N. APOCA
Str. Horea nr. 78
tel. 434032 fax. 434032

proiect **PLAN URBANISTIC GENERAL
AL COMUNEI CUZAPLAC JUDEȚUL SALAJ**
beneficiar **CONSILIUL JUDEȚEAN SALAJ**
sef proiect arh. Traian ILCA SUCEAVA
proiectat arh. Lucian POPA
arh. Mircea PURDEA
desenat teh. Dorin TURCU

loc. nr. 123/1998
data 12/1998
faza P.U.G.
scara 1/5.000
planșa nr. **7/a**

localitatea **TAMAȘA**
SITUAȚIA EXISTENȚĂ ȘI
PRIORITĂȚI